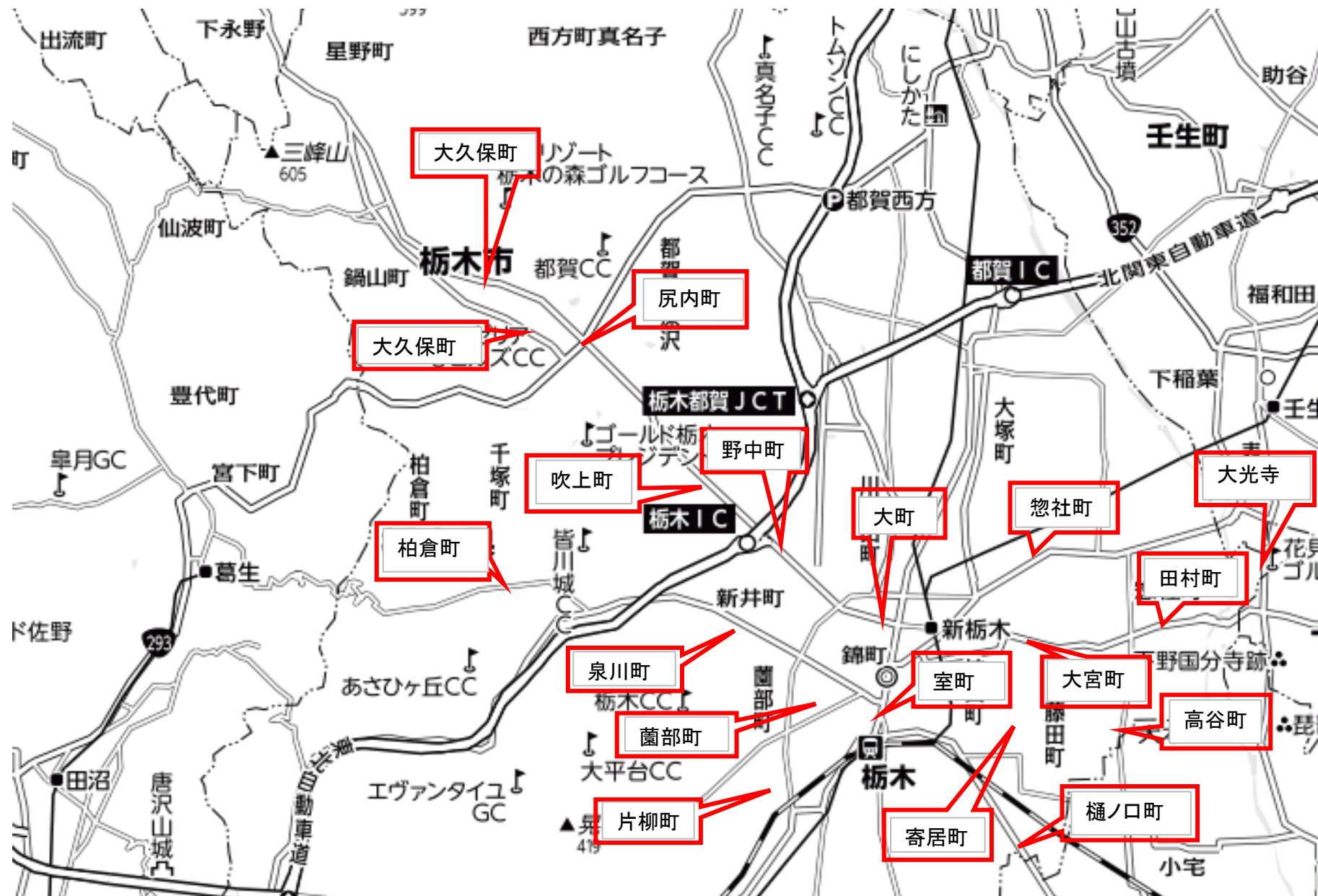


地域の経済動向調査に関すること〔指針③〕

通 行 量 調 査

<国土交通省「全国道路・街路交通情勢調査」より引用>

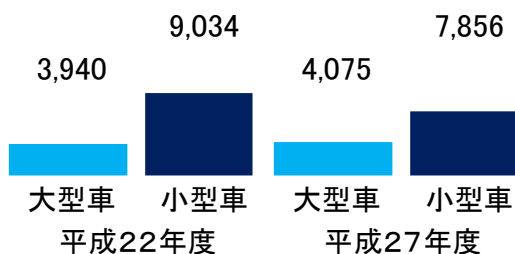
調査地点



路線名	交通量観測地点地名	H27			H22			前回対比		
		小型車	大型車	合計	小型車	大型車	合計	小型車	大型車	合計
国道293号	栃木市尻内町：コスモGS前	7,856	4,075	11,931	9,034	3,940	12,974	115.0%	96.7%	108.7%
宇都宮栃木線	栃木市惣社町：ファミリーマート前	19,815	3,850	23,665	19,254	2,965	22,219	97.2%	77.0%	93.9%
栃木環状線	栃木市片柳町：両毛線高架北	27,768	5,367	33,135	25,255	4,011	29,266	91.0%	74.7%	88.3%
栃木藤岡線	栃木市室町：郵便局前	15,792	1,729	17,521	14,395	1,178	15,573	91.2%	68.1%	88.9%
小山壬生線	栃木市大光寺：花見ヶ岡CC前	9,088	2,399	11,487	8,432	1,951	10,383	92.8%	81.3%	90.4%
栃木小山線	栃木市樋ノ口町：栃木CATV前	14,271	1,863	16,134	14,157	2,467	16,624	99.2%	132.4%	103.0%
栃木粕尾線	栃木市大町：栃木第3小バス停	11,824	1,140	12,964	12,292	902	13,194	104.0%	79.1%	101.8%
栃木粕尾線	栃木市野中町：くぬぎ山バス停	21,988	4,928	26,916	22,491	3,154	25,645	102.3%	64.0%	95.3%
栃木粕尾線	栃木市吹上町：昭和シェルGS前	13,981	3,790	17,771	13,179	3,663	16,842	94.3%	96.6%	94.8%
栃木粕尾線	栃木市大久保町：パナプラス前	5,591	2,021	7,612	5,611	1,569	7,180	100.4%	77.6%	94.3%
栃木粕尾線	栃木市大久保町：五葉産業前	1,400	175	1,575	1,630	671	2,301	116.4%	383.4%	146.1%
栃木二宮線	栃木市大宮町：別井商店前	6,868	566	7,434	7,399	582	7,981	107.7%	102.8%	107.4%
栃木二宮線	栃木市田村町：国府南小前	11,019	2,044	13,063	9,671	1,702	11,373	87.8%	83.3%	87.1%
栃木佐野線	栃木市泉川町：滝澤ハム前	9,445	1,078	10,523	5,344	812	6,156	56.6%	75.3%	58.5%
栃木田沼線	栃木市柏倉町：権現前バス停	243	49	292	1,181	109	1,290	486.0%	222.4%	441.8%
小山城内線	栃木市高谷町：高谷町交差点西	1,404	97	1,501	1,542	60	1,602	109.8%	61.9%	106.7%
太平山公園線	栃木市藪部町：栃木女子高前	7,632	627	8,259	7,921	435	8,356	103.8%	69.4%	101.2%
小山都賀線	栃木市寄居町：公民館前	2,246	112	2,358	2,161	142	2,303	96.2%	126.8%	97.7%

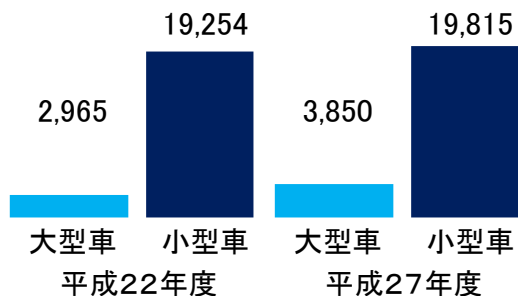
国道293号線

観測地点: 栃木市尻内町: コスモGS前



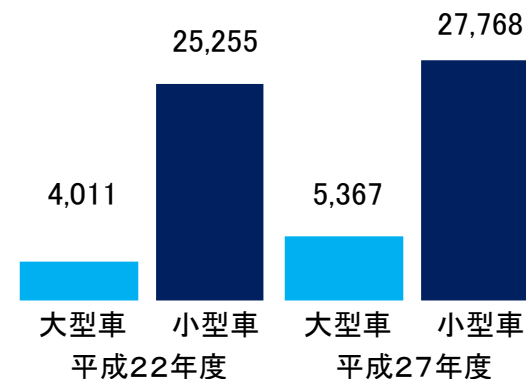
宇都宮栃木線

観測地点: 栃木市惣社町: ファミリーマート前



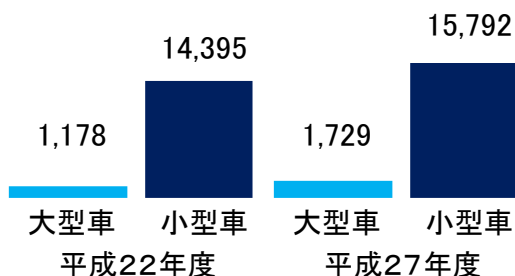
栃木環状線

観測地点: 栃木市片柳町: 両毛線高架北



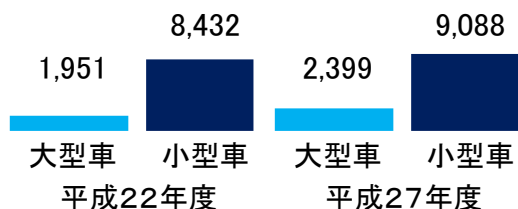
栃木藤岡線

観測地点: 栃木市室町: 郵便局前



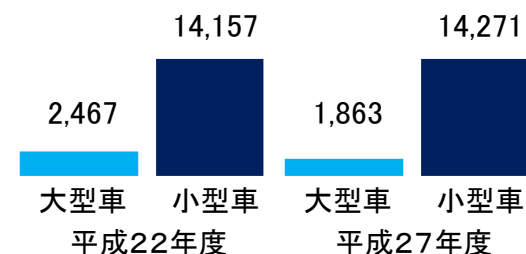
小山壬生線

観測地点: 栃木市大光寺町: 花見ヶ岡CC前



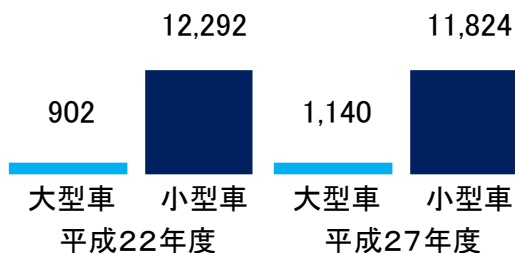
栃木小山線

観測地点: 栃木市樋ノ口町: 栃木CATV前



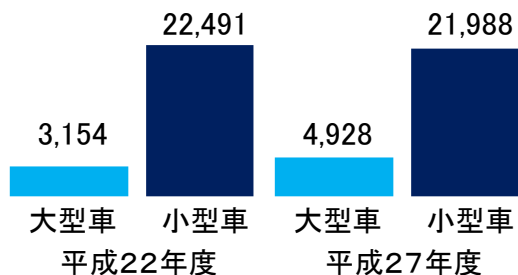
栃木粕尾線

観測地点: 栃木市大町: 栃木第3小バス停



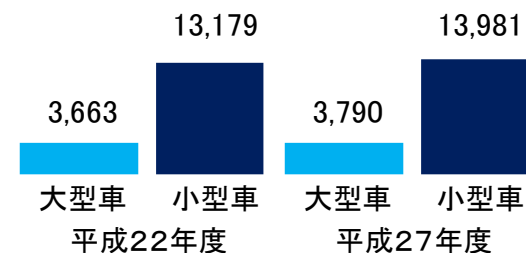
栃木粕尾線

観測地点: 栃木市野中町: くぬぎ山バス停



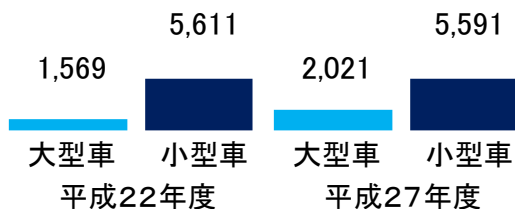
栃木粕尾線

観測地点: 栃木市吹上町: 昭和シエルGS前



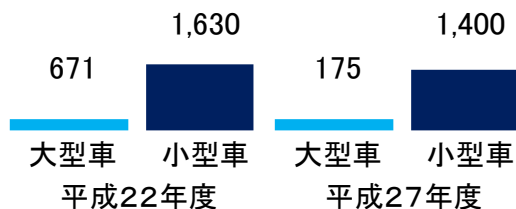
栃木粕尾線

観測地点: 栃木市大久保町: パナプラス前



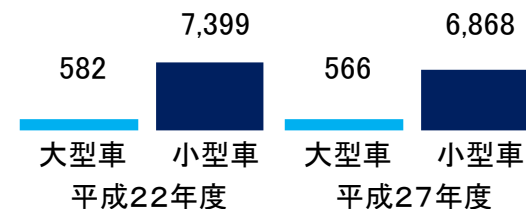
栃木粕尾線

観測地点: 栃木市大久保町: 五葉産業前



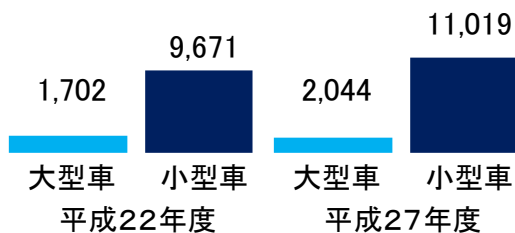
栃木二宮線

観測地点: 栃木市大宮町: 別井商店前



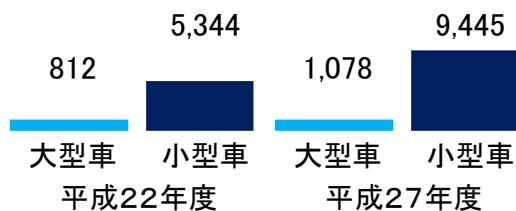
栃木二宮線

観測地点: 栃木市田村町: 国府南小前



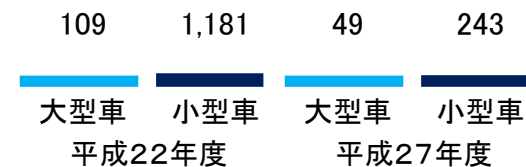
栃木佐野線

観測地点: 栃木市泉川町: 滝澤ハム前



栃木田沼線

観測地点: 栃木市柏倉町: 権現前バス停



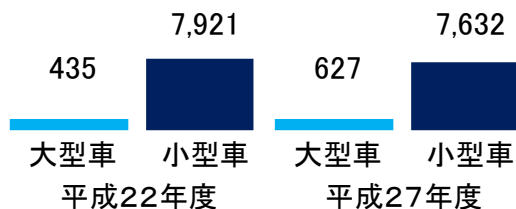
小山城内線

観測地点: 栃木市高谷町: 高谷町交差点西



太平山公園線

観測地点: 栃木市菌部町: 栃木女子高前



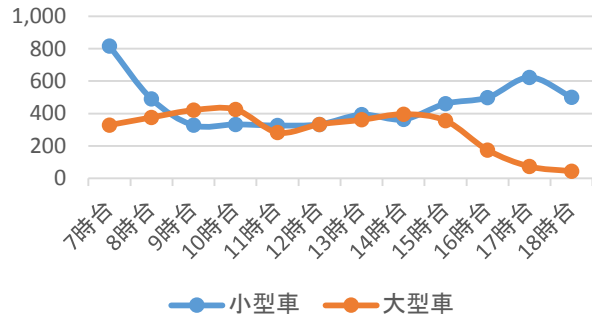
小山都賀線

観測地点: 栃木市寄居町: 公民館前

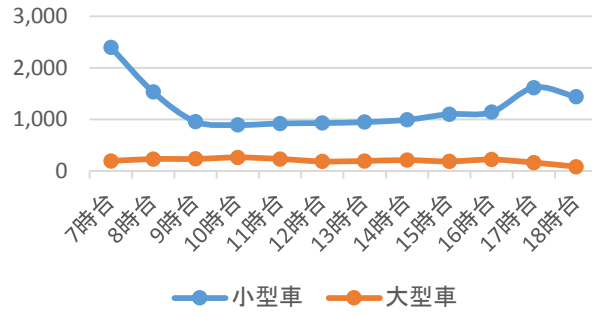


(H27) 交通量観測地点地名	車種	7時台	8時台	9時台	10時台	11時台	12時台	13時台	14時台	15時台	16時台	17時台	18時台	合計
栃木市尻内町 コスモGS前	小型車	816	490	328	333	326	333	393	364	461	499	623	501	5,467
	大型車	329	376	421	425	283	333	361	396	356	175	73	44	3,572
栃木市惣社町 ファミリーマート前	小型車	2,400	1,532	959	892	922	929	948	993	1,102	1,141	1,618	1,439	14,875
	大型車	194	232	234	263	233	185	194	211	186	221	163	83	2,399
栃木市片柳町 両毛線高架北	小型車	2,660	1,958	1,421	1,441	1,494	1,379	1,510	1,514	1,211	2,189	2,183	1,783	20,743
	大型車	222	269	354	354	312	223	303	307	165	237	118	61	2,925
栃木市室町 郵便局前	小型車	1,168	1,159	801	936	998	948	931	925	1,035	1,098	1,148	1,111	12,258
	大型車	93	122	87	113	95	83	68	60	88	52	44	11	916
栃木市大光寺町 花見ヶ岡CC前	小型車	1,032	655	489	463	424	407	407	488	529	547	795	623	6,859
	大型車	123	184	232	245	167	162	195	171	198	135	106	59	1,977
栃木市樋ノ口町 栃木CATV前	小型車	1,112	1,097	806	825	775	732	840	816	908	930	1,070	1,122	11,033
	大型車	85	121	142	131	100	87	111	99	88	70	43	21	1,098
栃木市大町 栃木第3小バス停	小型車	823	724	591	679	723	722	721	687	785	901	1,022	850	9,228
	大型車	58	72	62	70	56	52	49	52	50	27	37	8	593
栃木市野中町 くぬぎ山バス停	小型車	1,866	1,686	1,147	1,147	1,131	1,138	1,135	1,173	1,287	1,443	1,798	1,396	16,347
	大型車	215	289	372	388	346	248	298	341	282	203	121	54	3,157
栃木市吹上町 昭和シェルGS前	小型車	1,312	1,077	669	660	591	649	681	768	884	1,056	1,158	833	10,338
	大型車	226	261	322	349	357	254	270	320	256	177	88	44	2,924
栃木市大久保町 パナプラス前	小型車	544	393	316	276	265	272	274	302	347	397	446	354	4,186
	大型車	226	261	322	349	357	254	270	320	256	177	88	44	2,924
栃木市大久保町 五葉産業前	小型車	184	111	74	80	73	75	71	100	70	118	126	81	1,163
	大型車	8	7	11	13	13	16	13	16	17	18	4	3	139
栃木市大宮町 別井商店前	小型車	734	660	432	383	276	404	275	377	377	458	613	482	5,471
	大型車	25	31	47	23	41	25	21	32	17	19	6	5	292
栃木市田村町 国府南小前	小型車	1,340	930	584	525	520	468	472	505	593	650	1,065	792	8,444
	大型車	98	122	153	174	155	115	144	172	143	131	83	38	1,528
栃木市泉川町 滝澤ハム前	小型車	967	844	558	445	458	417	440	497	567	667	821	680	7,361
	大型車	49	66	68	59	57	46	71	74	73	59	36	14	672
栃木市柏倉町 権現前バス停	小型車	16	20	3	15	29	7	17	24	24	24	13	10	202
	大型車	2	1	2	0	6	1	12	5	5	2	3	4	43
栃木市高谷町 高谷町交差点西	小型車	173	126	71	74	60	52	74	78	73	90	171	146	1,188
	大型車	0	2	6	12	7	11	1	3	2	8	8	3	63
栃木市藪部町 栃木女子高前	小型車	480	564	460	470	508	477	428	481	475	566	626	545	6,080
	大型車	26	41	27	24	26	33	25	30	32	25	22	11	322
栃木市寄居町 公民館前	小型車	408	258	118	106	78	99	114	98	115	127	209	161	1,891
	大型車	0	5	6	3	3	4	8	6	9	8	5	1	58

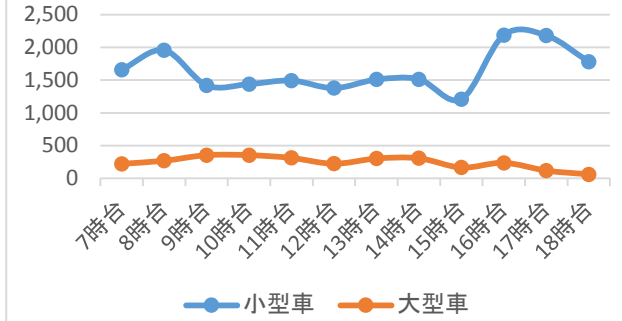
尻内町:コスモGS前



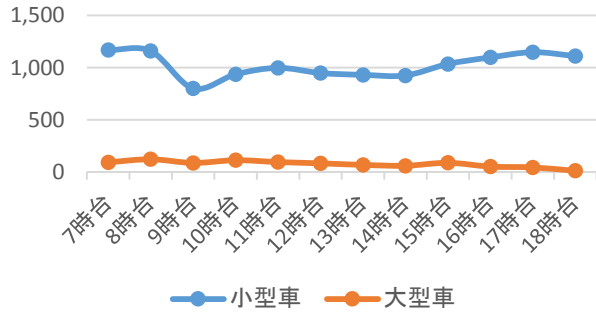
惣社町:FM前



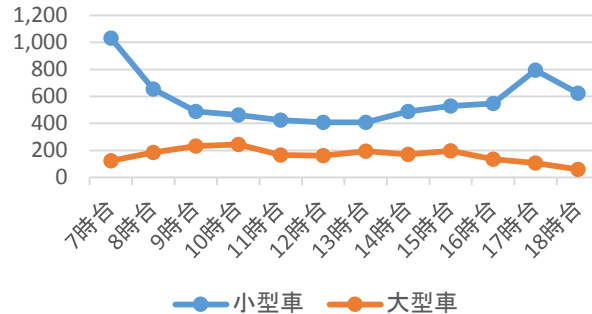
片柳町:両毛線高架北



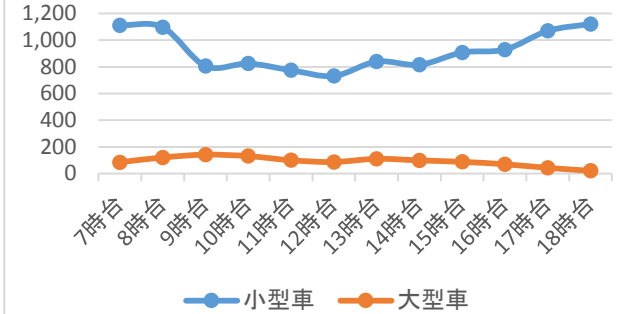
室町:郵便局前



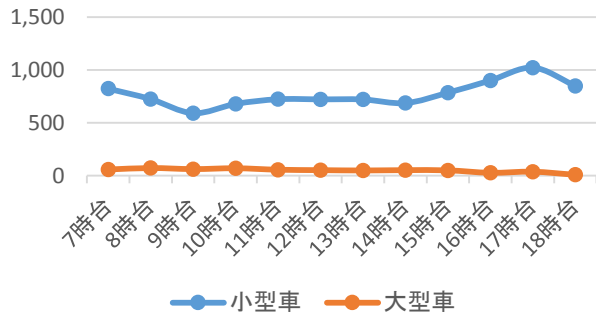
大光寺町:花見ヶ岡CC前



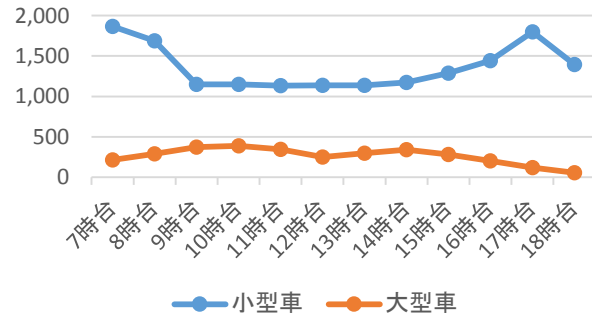
樋ノ口町:栃木CATV前



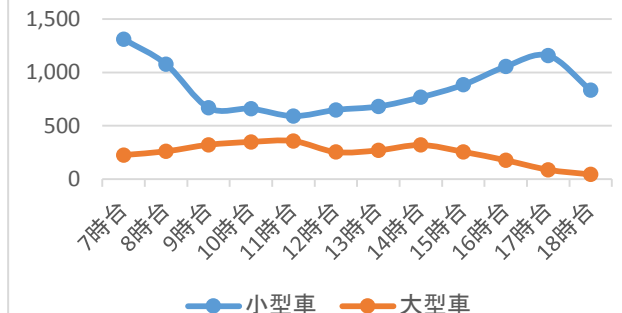
大町:栃木第3小バス停



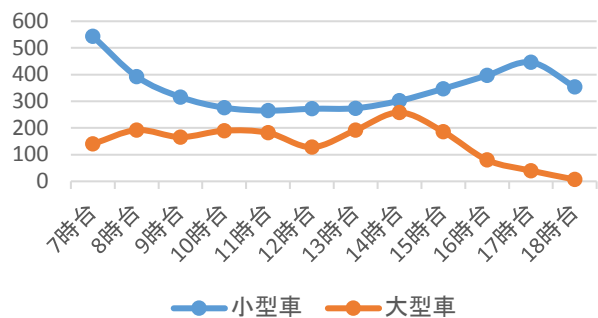
野中町:くぬぎ山バス停



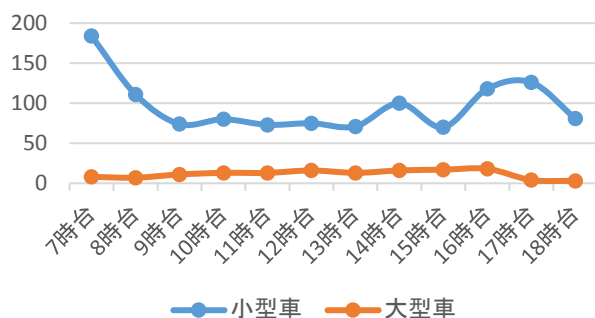
吹上町:昭和シェルGS前



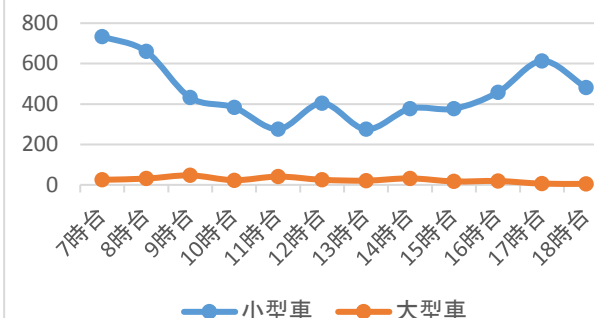
大久保町: パナプラス前



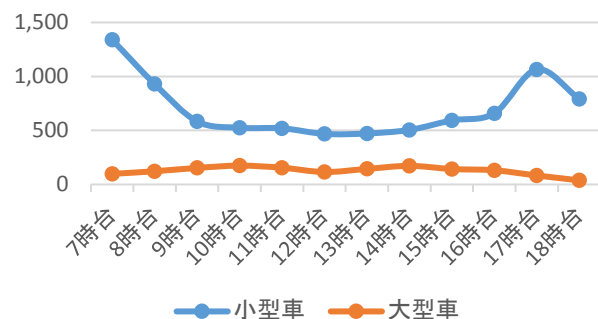
大久保町: 五葉産業前



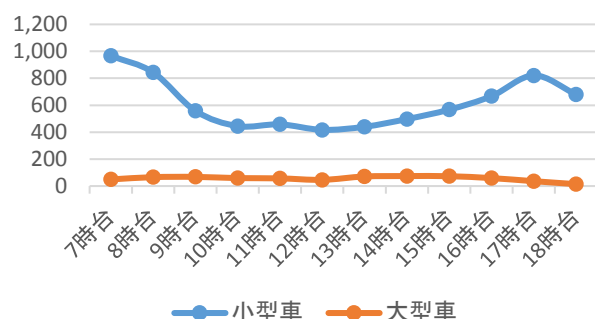
大宮町: 別井商店前



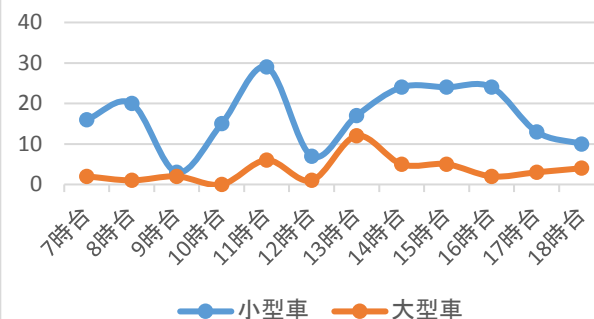
田村町: 国府南小前



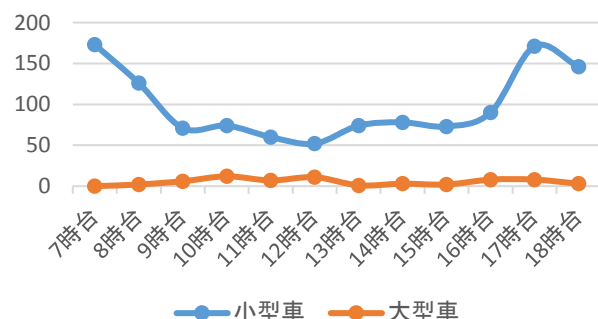
泉川町: 滝澤ハム前



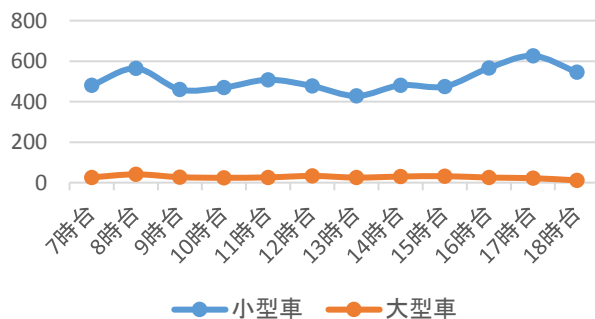
柏倉町: 権現前バス停



高谷町: 高谷町交差点西



藪部町: 栃木女子高前



寄居町: 公民館前

